

Ontdek de boerenlandpaden



Coöperatie / De Groene Klaver

Coöperatie De
Groene Klaver
is aangesloten bij

boeren natuur

8,5 km

OOSTVAARTROUTE

regio Zoeterwoude

Welkom OP DE OOSTVAARTROUTE

Avontuurlijk wandelen, waar kan dat nog? In elk geval in het Rijnland, waar verschillende boerenlandwandelingen zijn uitgezet. Hier struint u dwars door de weilanden, tussen de schapen en de koeien, met onderweg smalle loopplanken en hekken met overstapjes. Dankzij de boeren komt u zo op plekken die u anders nooit ontdekt zou hebben.

De Oostvaartroute is genoemd naar een van de vaarten die overtollig water uit de diepliggende polders moesten afvoeren. Door inklinking, maar vooral door het afgraven van veen liggen de graslanden soms meters lager dan de wegen en de kaden. Dat verklaart ook de vele molens die langs de route opduiken. Er valt dus genoeg te zien langs deze verrassend gevarieerde route.



Volg ons op Facebook en Instagram

Let op!

- De boerenlandpaden zijn geopend van 15 juni t/m 15 maart. Daarbuiten is de route afgesloten i.v.m. het broedseizoen.
- Honden zijn niet toegestaan vanwege besmettingsrisico's voor het vee.
- De boer verwelkomt u op zijn eigen terrein; gedraag u als een goede gast.
- Vergeet niet om contant geld mee te nemen voor lekkere producten bij de boer!



Start:

Landvliethal,
Sportparklaan 15, Hazerswoude-Dorp

Bekijk in
Google
maps

Starten kan ook op de hoek van de Rijndijk en het Oostvaartpad in Hazerswoude-Rijndijk. Volg dan het Oostvaartpad 900 m naar de route. Pak de route op direct na de N11.

BEREIKBAARHEID

OV: neem vanaf station Leiden Centraal bus 187 en stap uit bij halte Zwembad Hazerswoude (langs de N209). Wandel over de Katjesweg naar het zwembad, dan rechtsaf langs het sportpark naar de sporthal. Zie voor details [9292.nl](https://www.9292.nl)

Auto: volg de N209 naar Hazerswoude-Dorp. Neem aan de noordkant van het dorp en de brug de kleine afslag naar de Gemeneweg (klinkerweg). Volg de weg in de bocht naar links, dan na 200 m ter hoogte van de ophaalbrug linksaf. Parkeer aan het einde bij de sporthal.

OOSTVAARTROUTE



Coöperatie De Groene Klaver

Coöperatie De
Groene Klaver
is aangesloten bij

boerennatuur



OOSTVAARTROUTE



Coöperatie De Groene Klaver

Coöperatie De Groene Klaver is aangesloten bij

boerennatuur

© Harry Bunk



Wandel vanaf de parkeerplaats links langs de sporthal en het informatiebord van de Oostvaart-route. Neem de tweede weg linksaf (Oostvaartpad). Ga na 350 m bij wandelknooppunt 89 links via een opstapje over het hek; volg vanaf nu de paarse markeringen van de Oostvaartroute.

1 HOOGTEVERSCHILLEN

Achter het hek struin je dwars door het boerenland. Koeien en schapen kijken je even nieuwsgierig aan, verderop waarschuwt een scholekster zijn soortgenoten met een luidruchtig te-piet!


Wat direct opvalt zijn de hoogteverschillen: vanaf de kade duikt het grasland een flink stuk naar beneden. De oorzaak ligt in de geschiedenis. Tot de 12de eeuw lag hier een zompig veenmoeras.

Door dit te ontginnen en te ontwateren, klonk de veengrond steeds verder in. Bovendien groeven de boeren veengrond af. Gedroogd veen – turf – was een goede brandstof en werd in grote hoeveelheden naar de steden getransporteerd. Door al dat graven ontstonden op sommige plekken plassen. Die zijn later weer met molens drooggelegd. Dan spreken we over een droogmakerij.





Hoge kades en lage polders



Volg de kade, ga na 300 m rechtdoor naar het volgende perceel: kies een doorgang die toegankelijk is. Ga na 500 m bij het einde van het perceel links via een bruggetje over de sloot en dan rechtsaf naar de boerderij. Ga bij de boerderij door of over het hek, naar de doorgaande weg en rechtsaf.

2 WEIDEVOGELS

Het landschap is nooit af. De Galgweg en de boerderijen zijn in de jaren tachtig van de vorige eeuw aangelegd in het kader van een ruilverkaveling. Door de herverdeling van de grond zijn de boeren veel minder tijd kwijt als ze het vee binnenhalen. Niet te missen is het verschil in hoogte links en rechts van de weg. In de winter verzamelen zich hier grote groepen ganzen, in het voorjaar melden de weidevogels zich. Ze broeden het liefst in ruig, hoog gras waarin de kuikens zich kunnen verstoppen. Je kunt de weidevogels tot diep in de zomer zien én horen. Daarna vliegen ze terug naar Afrika om te overwinteren.





Ga voorbij de brug scherp linksaf het fietspad op. Je kunt eventueel ook over de bovenkant van de kade wandelen.

3 OOSTVAART

Molens en vaarten waren nodig om de diepliggende polders droog te houden. De Oostvaart brengt het overtollige polderwater naar de Oude Rijn, die aan de andere kant van de verkeersweg (N11) stroomt. In de zomer zorgen de waterlelie en de gele plomp voor extra kleur op het water. Zuurstof krijgen de wortels via luchtkanalen in de bladstelen.

Komen de hartvormige bladeren van de gele plomp bekend voor? Dat kan, want de pompeblêden staan prominent op de vlag van Friesland.



OOSTVAARTROUTE



Coöperatie De Groene Klaver

Coöperatie De Groene Klaver is aangesloten bij

boeren natuur



Ga vlak voor de N11 rechtsaf via een bruggetje de weilanden in. Volg de overstapjes tot voorbij de eerste windturbine. Houd na de turbine links aan, nog twee overstapjes, dan bij de Papenvaart rechtsaf. Volg de vaart tot de asfaltweg, dan rechtsaf.



4 SPOOKVERLAAT

Ook deze asfaltweg ligt hier pas sinds de ruilverkaveling van de jaren tachtig. Tegelijk werd toen het natte natuurgebied Spookverlaat aangelegd. Het pad aan de overkant van de weg leidt naar een vogelkijkhut met uitzicht op plassen, rietoevers en een eilandje. Met wat geluk kun je hier ijsvogels, waterrallen en roerdompen spotten.

En de naam Spookverlaat? Een verlaat is een sluis. Het spoken verwijst naar het verhaal over de geliefden Amalia en Frederik, die ooit op een zaterdagavond in de polder zaten te zoenen. Frederik wilde meer, maar Amalia duwde hem weg. Hij viel in het water en zakte langzaam weg, roepend: 'Amalia, Amalia, bemint gij mij?' Amalia was ontroostbaar. Ze ging nog elke zaterdagavond terug en hoorde dan haar aanbieder vanuit de diepte roepen. Wie goed luistert, zou op stille avonden ook nu nog de stem van Frederik kunnen horen...



Volg de asfaltweg in bocht naar links. Ga na 300 m linksaf richting het huis. Houd voor het huis links aan, volg het Papenpad tot aan de vaart, dan rechtsaf (lastige overstap).

5 PAPPENPAD

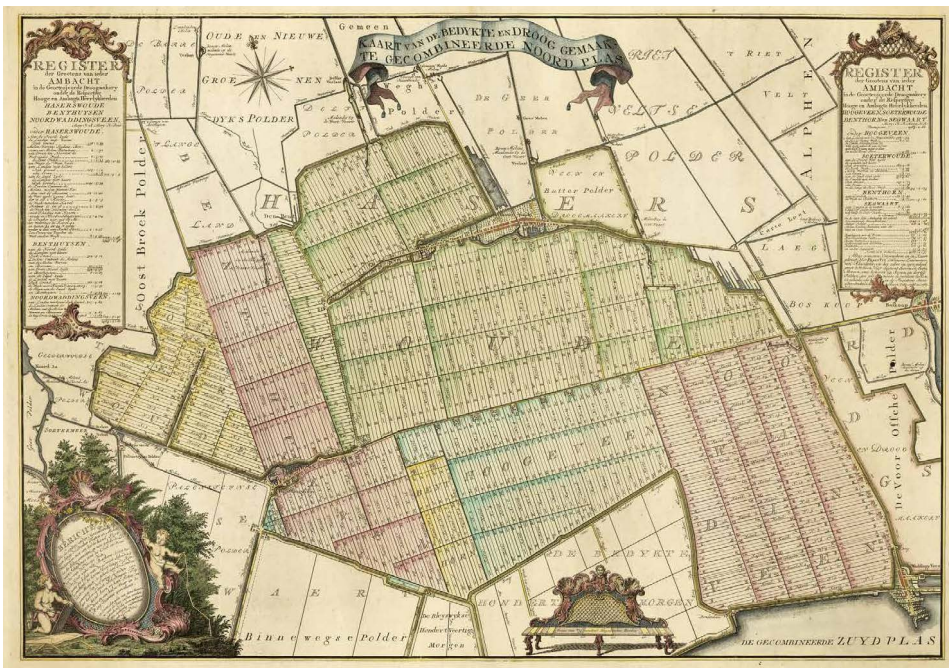
De naam zegt het al: het Papenpad is een oud kerkenpad dat de rooms-katholieken ('papen') gebruikten om naar hun kerk in Hazerswoude-Rijndijk te lopen. De Papenvaart naast het pad werd in de 17de eeuw gegraven. Dat was nodig vanwege de Rietveldse Molen verderop: die loosde water uit de achterliggende polder direct in deze polder, waardoor het land regelmatig blank stond. Daar waren de boeren uiteraard niet blij mee. Zij protesteerden bij het Hoogheemraadschap van Rijnland en uiteindelijk werd in 1659 de Papenvaart aangelegd. Die transporteerde het water van de molen voortaan rechtstreeks naar de Oude Rijn.



Ga aan het einde van het pad op de asfaltweg rechtdoor naar de molen, volg bij de molen de bocht naar rechts.

6 DROOGMAKERIJ

Voor het mooiste zicht op de Rietveldse Molen (1648) volgt u de asfaltweg in de bocht naar rechts en gaat dan na 150 meter linksaf. Na de brug komt links de molen in beeld, met daarnaast de Kerkvaart. Via deze vaart gingen protestantse gelovigen met een schuit naar de kerk in Hazerswoude-Dorp. Recht vooruit ligt een diepe droogmakerij. Hier was in de 17de eeuw door veenwinning een grote plas ontstaan, die in de 18de eeuw weer werd drooggemalen. Daarvoor waren maar liefst 26 molens nodig. De nieuwe grond werd op de tekentafel netjes verdeeld in rechthoekige kavels met sloten daartussen. Hazerswoude-Dorp lag op een schiereiland in de plas en steekt ook nu nog enkele meters boven de weilanden uit.





Volg de bochtige asfaltweg ruim 1 km langs de boomkwekerijen. Ga aan het einde op het fietspad linksaf langs de vaart en over de brug.

7 GERE MOLEN

Vanaf de brug komt voor de tweede keer de Oostvaart in beeld. Links daarvan staat de Gere Molen, ook wel de Blauwe Wip genoemd. De bijnaam verwijst naar de – ietwat vale – blauwe kleur en het feit dat het een wipmolen is, het oudste type poldermolen in Nederland. De molen werd in 1636 gebouwd om de polder Oost- en Westgeer (westelijk van de vaart) droog te houden. In 1958 werd de molen buiten werking gesteld, maar na grondige restauraties kan de wip nu weer malen.

Gere Molen



Boomkwekerij

OOSTVAARTROUTE



Coöperatie De Groene Klaver

Coöperatie De Groene Klaver is aangesloten bij

boeren natuur



Volg na de brug het asfaltpad in de bocht naar rechts en in de bocht naar links. Ga aan het einde rechtsaf terug naar de parkeerplaats.

Eieren te koop



8 SLUIS

Komt er een kano of een sloep aan? Blijf even wachten, want het is altijd leuk om te zien hoe deze sluis werkt- helemaal op spierkracht. Het hoogteverschil aan weerszijden bedraagt meer dan 1,5 meter. Op het eilandje achter de sluis stonden ooit twee molens, maar die waren na het droogmaken van de achterliggende Butterpolder niet meer nodig. Let ook op het wrak van de platbodemschuit op de oever. Met zulke schuiten werd vroeger de turf afgevoerd.



Sluis met scheepswrak

Handig om te weten!

HORECA


In Hazerswoude-Dorp is volop horeca. Van april tot half oktober is ook het terras van recreatieboerderij Jeu de Boer aan de Galgweg geopend.

HONDEN

Honden zijn op de boerenlandpaden niet toegestaan.

BROEDPERIODE

Van 15 maart t/m 15 juni zijn de boerenlandpaden afgesloten in verband met het broedseizoen van de vogels.



SCHOENEN

Deze route gaat voor een deel dwars door de weilanden. Trek daarom stevige wandelschoenen aan.

TEKEN

Vooral in hoog gras loopt u kans om door een teek gebeten te worden. Draag daarom bij voorkeur een lange broek en controleer uzelf na de wandeling op teken. Kijk voor meer informatie op www.tekenradar.nl



Handig om te weten!

Deze interactieve PDF is bedoeld om met de mobiele telefoon het veld in te gaan. Door op de knoppen te tikken, kunt u snel tussen de bezienswaardigheden en de routekaart bladeren. Voor de links naar websites is een verbinding met het internet nodig. Maar het kan ook prima zonder. De links naar websites zijn in de tekst vetgedrukt en groen.

DE ROUTE DOWNLOADEN

Download de route thuis al naar uw telefoon. Dan hoeft u dat niet onderweg te doen, als er misschien geen internetverbinding is.

HOE?

Android: mail de PDF naar uzelf als bijlage of download via Google Drive. Op de telefoon staat vaak een app om PDF's te lezen.

iPhone: mail de PDF naar uzelf of download via iTunes. Voeg de PDF toe aan iBooks

DE ROUTE UITPRINTEN

De route uitprinten is ook mogelijk. Open dan deze PDF in Acrobat Reader. Kies in het menu: Bestand > Afdrukken.

WANDELEN MET GPX

Deze route is ook beschikbaar als GPXbestand. Hiermee volgt u de route terwijl u wandelt. Op uw telefoon moet dan wel een app staan die GPX-bestanden kan openen. Ook moet de locatie van de telefoon aan staan. Kijk op onze **website** voor tips over apps en het gebruik van een gpx.

Onze Boerenlandpaden worden mede mogelijk gemaakt door subsidie van Provincie Zuid-Holland en Holland Rijnland.



provincie
Zuid-Holland



HOLLAND
RIJNLAND

WAAR DE RANDSTAD TOT BLOEI KOMT

OOSTVAARTROUTE



Coöperatie De Groene Klaver

Coöperatie De
Groene Klaver
is aangesloten bij

boeren natuur